



REPORTING LOG

Come compilare il modulo:

- Scrivere nei campi i dati richiesti; cognome, nome, data, luogo immersione ecc.
- Nella pagina successiva, scegliere la quantità di organismi rilevata sul fondale.
- Inviare i dati stampando le schede ed inviandole via fax al numero NASE ITALIA:

075 5016569

Dati personali

Nome Cognome

Data di nascita (gg/mm/aaaa)

Dati sull'immersione

I campi con asterisco sono obbligatori

Scopo dell'immersione

Punto Immersione *

Data immersione (gg/mm/aaaa) Ora di inizio (hh:mm:ss)

Istante inizio rilevamento (hh:mm:ss) Profondità in metri del primo rilevamento *

Fondale * Profondità massima dell'immersione *

Commenti

.....

.....

.....

.....













.....

.....

.....

.....

Indicatori dello stato del Fondale

Mucillagini		<input type="checkbox"/> Assenti <input type="checkbox"/> Tracce <input type="checkbox"/> Presenti <input type="checkbox"/> Frequenti	Dentice		<input type="checkbox"/> > 1 m <input type="checkbox"/> 1 - 0,4 m <input type="checkbox"/> < 0,4 m <input type="checkbox"/> Assente
Rifiuti		<input type="checkbox"/> Assenti <input type="checkbox"/> Tracce <input type="checkbox"/> Presenti <input type="checkbox"/> Frequenti	Saraghi		<input type="checkbox"/> > 0,5 m <input type="checkbox"/> 0,5 - 0,2 m <input type="checkbox"/> < 0,2 m <input type="checkbox"/> Assente
Lenze o reti perse		<input type="checkbox"/> Assenti <input type="checkbox"/> Tracce <input type="checkbox"/> Presenti <input type="checkbox"/> Frequenti	Posidonia		<input type="checkbox"/> Ottimo <input type="checkbox"/> Buono <input type="checkbox"/> Non florido <input type="checkbox"/> Danneggiato <input type="checkbox"/> Assente
Torbidità		<input type="checkbox"/> Nulla <input type="checkbox"/> Normale <input type="checkbox"/> Elevata <input type="checkbox"/> Notevole	Caulerpa Racemosa		<input type="checkbox"/> Assente <input type="checkbox"/> Tracce <input type="checkbox"/> Presente <input type="checkbox"/> Frequente
Cernia		<input type="checkbox"/> > 1 m <input type="checkbox"/> 1 - 0,4 m <input type="checkbox"/> < 0,4 m <input type="checkbox"/> Assente	Pinna Nobilis		<input type="checkbox"/> Frequente > 0,8 m <input type="checkbox"/> Frequente < 0,8 m <input type="checkbox"/> Rara <input type="checkbox"/> Assente
Corvina		<input type="checkbox"/> > 0,5 m <input type="checkbox"/> 0,5 - 0,2 m <input type="checkbox"/> < 0,2 m <input type="checkbox"/> Assente	Gorgonia		<input type="checkbox"/> Ottimo <input type="checkbox"/> Buono <input type="checkbox"/> Non florido <input type="checkbox"/> Danneggiato <input type="checkbox"/> Assente

Elementi naturali

<input type="checkbox"/> Banco	<input type="checkbox"/> Montagna sottomarina	<input type="checkbox"/> Bacino	<input type="checkbox"/> Fosso marino
<input type="checkbox"/> Bassofondo	<input type="checkbox"/> Picco	<input type="checkbox"/> Buco	<input type="checkbox"/> Cono sedimentoso
<input type="checkbox"/> Secca	<input type="checkbox"/> Rialzo	<input type="checkbox"/> Grotta	<input type="checkbox"/> Basamento
<input type="checkbox"/> Scogliera	<input type="checkbox"/> Collina abissale	<input type="checkbox"/> Grotta passante	<input type="checkbox"/> Fascia rocciosa vulcanica
<input type="checkbox"/> Scogliera corallina	<input type="checkbox"/> Altopiano sottomarino	<input type="checkbox"/> Trincea	<input type="checkbox"/> Fessura
<input type="checkbox"/> Scoglio sommerso	<input type="checkbox"/> Platea oceanica	<input type="checkbox"/> Fossa	<input type="checkbox"/> Sella
<input type="checkbox"/> Scoglio isolato	<input type="checkbox"/> Terrazza	<input type="checkbox"/> Valle	<input type="checkbox"/> Parete
<input type="checkbox"/> Pinnacolo	<input type="checkbox"/> Sperone	<input type="checkbox"/> Valle mediana	
<input type="checkbox"/> Cresta	<input type="checkbox"/> Pendio	<input type="checkbox"/> Canyon	
<input type="checkbox"/> Altura	<input type="checkbox"/> Scarpata	<input type="checkbox"/> Alveo	

Habitat biologico

- Sabbioso
- Roccioso
- Fangoso
- Detritico
- Posidonieto
- Precoralligeno
- Ubiquitario
- Relitti
- Barriere Artificiali
- Moli
- Dighe foranee

Eventuali ostacoli relitti o reperti

- | | | |
|--|---|--|
| <input type="checkbox"/> Relitto-aereo | <input type="checkbox"/> Pozzo sottomarino | <input type="checkbox"/> Reperto-siluro |
| <input type="checkbox"/> Relitto-bettolina | <input type="checkbox"/> Testa di pozzo | <input type="checkbox"/> Reperto-proiettile |
| <input type="checkbox"/> Relitto-nave | <input type="checkbox"/> Cavo sottomarino | <input type="checkbox"/> Reperto-esplosivi |
| <input type="checkbox"/> Relitto-nave cisterna | <input type="checkbox"/> Oleodotto Gasdotto | <input type="checkbox"/> Reperto-motore di aereo |
| <input type="checkbox"/> Relitto-nave da guerra | <input type="checkbox"/> Acquedotto | <input type="checkbox"/> Reperto-motore di barca |
| <input type="checkbox"/> Relitto-nave passeggeri | <input type="checkbox"/> Fogna | <input type="checkbox"/> Reperto-motore |
| <input type="checkbox"/> Relitto-bastimento | <input type="checkbox"/> Scarico | <input type="checkbox"/> Reperto-costruzione |
| <input type="checkbox"/> Relitto-veliero | <input type="checkbox"/> Presa acqua | <input type="checkbox"/> Reperto-costruzione storica |
| <input type="checkbox"/> Relitto-veliero multialbero | <input type="checkbox"/> Conduttura interrata | <input type="checkbox"/> Reperto-madonna |
| <input type="checkbox"/> Relitto-motonave | <input type="checkbox"/> Diffusore | <input type="checkbox"/> Reperto-crocifisso |
| <input type="checkbox"/> Relitto-rimorchiatore | <input type="checkbox"/> Reperto-catena | <input type="checkbox"/> Reperto-monumentale subacqueo |
| <input type="checkbox"/> Relitto-storico | <input type="checkbox"/> Reperto-catenaria | <input type="checkbox"/> Reperto-statua |
| <input type="checkbox"/> Ostacolo non identificato | <input type="checkbox"/> Reperto-ancora | <input type="checkbox"/> Reperto-statua storica |
| <input type="checkbox"/> Tronchi d'albero | <input type="checkbox"/> Reperto-ancora storica | |
| <input type="checkbox"/> Traliccio | <input type="checkbox"/> Reperto-anfora/e | |
| <input type="checkbox"/> Fondo sporco | <input type="checkbox"/> Reperto-mina/e | |